



SAVO GRAVEL

Yli 800 km poljettavaa Savon sydämessä



Elinkeino-, liikenne- ja
ympäristökeskus



Euroopan unionin
osarahoittama

Yli 800 kilometriä ajettavaa
savolaisissa
maalaismaisemissa



SAVO GRAVEL

Savo Gravel – syvällä Savon sydämessä sinua odottaa yli 800 kilometriä ajettavaa:

» **12 vaihtelevaa 30–60 kilometrin kierrosta**

» **300 kilometrin pituinen kaiken yhdistävä rengasreitti.**

Olitpa liikkeellä rennosti nautiskellen tai suomalaista sisua koetellen – Savo Gravel vie sinut metsien kätköistä järvien rannoille ja edelleen kansallispuiston kuppeeseen.

Kumpuilevat, hiljaiset soratiet rytmittävät matkaa ja kylien lupsakka tunnelma houkuttelee pysähtymään.

Tätä on Savo Gravel.



Reittikuvaukset



Tunnelma:

Rento

Lupsakkaa ajamista filis edellä. Kylien laitamilta rennon letkeää matkan taittamista. Aika kuluu huomaamatta, kun pyörä nielee kilometrejä.

Into

Pirskauteleva, välillä ajetaan kovaa, välillä fiilistellen, kumpuilevaa ja mutkittelevaa maastoa, vauhdin vaihteluita.

Sisu

Syke nousee, hengitys kiihtyy, laitetaan välillä kaikki likoon, viimeinen nousu mennään hammasista purren, alamäessä helpottaa, ei kisakiireä puurtamista, fyysisyyden kautta palkitsevaa ajamista.

Ajokokemus:

Vauhti

Ajo etenee reippaasti, ei fyysisesti tai teknisesti kovin vaativa, reitti on nopeaa ajettavaa.

Vimma

Kumpuilevaa, lyhyitä nousuja, mutkia, ajon flowta, nopeita muutoksia, leppoisaa ja tiukemman ajamisen vaihteluita.

Watti

Vimmattua polokemista, pidempää ja jyrkempää nousua, välillä reisiä hapottavia etenemisiä, varaudu puserutamaan, voimaa ja fyysisyyttä vaativa.

Reittiluokitus: Into

Ajokokemus: Vimma

Kärkkäälän kierros SUONENJOKI

Koe maisemat, mansikkapellot ja suosittu Lintharjun harjumaastot.

Matka alkaa Lintharjun kauniissa harjumaastossa helppokulkuisilla latupohjilla ja kangaspoluilla. Pian reitti avautuu vaihtelevaksi kokonaisuudeksi metsäauretoiteita ja idyllisiä kyläteitä.

Loivat nousut rytmittävät ajoa ja Mustolanmäen sekä Kärkkäälän väliset mutkittelevat mäkitiet nostavat sopivasti sykettä.

Keskivaativa reitti palkitsee maisemilla ja **sopii hyvin peruskuntoiselle gravel-pyöräilijälle.**



QR-koodin takaa reittikuvaus Komoot.com



Reittiluokitus: Rento

Ajokokemus: Vauhti

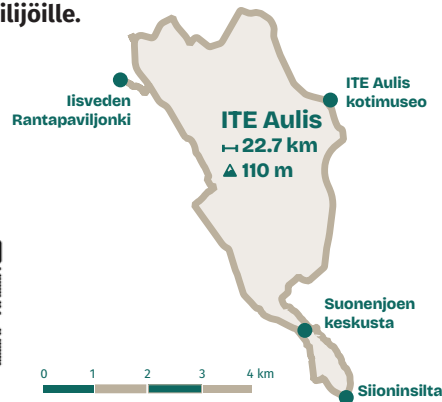
ITE-Aulis SUONENJOKI

Löydä ITE-taiteen helmi ja hengähdä Iisveden Rantapaviljongilla.

Suomen kärkikaartiin kuuluvan ITE-taiteilija Aulis Jalkasen (1935–2023) mukaan nimetty reitti kutsuu nautiskelemaan rennosti pyöräilyä ja kulttuurista.

Helppokulkuiset hiekka- ja asfalttipintaiset väylät kuljettavat sinut Aulis Jalkasen kotimuseolle ja edelleen Iisveden rantamaisemiin. Vanha ratapohja tarjoaa tasaista rullausta, ja loivat nousut Karsikonmäellä tuovat vaihtelua, ilman teknisiä haasteita.

Erinomainen valinta **kaikentasoisille pyöräilijöille.**



Reittiluokitus: Sisu

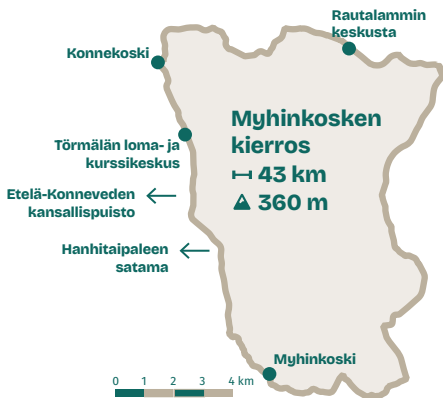
Ajokokemus: Watti

Myhinkosken kierros RAUTALAMPI

Poikkea Etelä-Konneveden kansallispuistoon ja koe Kalajanvuori.

Reitti alkaa rauhallisilla asfalttiteillä ja kevyenliikenteenväylillä, joita seuraa pitkä, palkitseva nousu. Hoikankylän jälkeen reitti muuttuu sorateiksi ja mutkitteleviksi kyläteiksi. Saahkarin ja Hankamäen väliset mäet tarjoavat fyysistä haastetta ja vauhdikkaita laskuja.

Myhinkosken kivikkoisempi osuus tuo pientä rosoisuutta, mutta kokonaisuutena reitti on hyvähajainen ja monipuolinen – **täydellinen peruskuntoiselle seikkailijalle.**



Reittiluokitus: Rento

Ajokokemus: Vauhti

Vaajasalmen kierros RAUTALAMPI

Pidä tauko Nokisenkosken kiosilla ja ihaile kosken kuohuja.

Tämä helppokulkuinen reitti vaihtelee asfaltin ja soran välillä, ja tarjoaa miellyttävää pyöräilyä alusta loppuun.

Alun leveät väylät johdattavat mutkittelevalle asfalttitielle Vaajasalmeen, minkä jälkeen maisema avautuu Rastunsuon tasaisille entisille turvetuotantoalueen huoltoteille ja Sääksjärven kangasmaastoihin.

Loivat nousut tuovat sopivaa vaihtelua, mutta reitti **sopii mainiosti myös aloittelville pyöräilijöille.**



QR-koodin takaa reittikuvaus Komoot.com:



Myhinkoski



Vaajasalmi



Kiesimä



Reittiluokitus: Rento

Ajokokemus: Vauhti

Kiesimän kierros KERKONKOSKI

Tutustu vesireittejä yhdistäviin kanaviin Kerkonkoskella ja Kiesimässä.

Rauhallinen gravel-seikkailu vie sinut Kiesimä-järven ympäri leveitä hiekkateitä ja hiljaisia maalaisteitä pitkin.

Kangasmaaston kovapohjaiset osuudet rullaavat kevyesti ja korkeuserot ovat maltillisia.

Teknisesti helppo reitti **sopii täydellisesti maisemien katseluun, aloitteleville pyöräilijöille ja rentoon päivätreeniin.**



Reittiluokitus: Into

Ajokokemus: Vauhti

Hautomäen ja Äyskosken kierros

TERVO

Nouse Tervämäen näkötornille tai pysähdy Äyskosken partaalle ja nauti maisemista.

Kaksi toisiinsa kytkeytyvää lenkkiä tarjoavat vaihtelevaa, mutta helposti lähestyttävää gravel-ajelua. Peltojen ja rantamaisemien keskellä kulkevat hyväkuntoiset hiekkatiet rullaavat kevyesti, kunnes Tervämäen nousu tuo reitille selkeän kohokohtan. Loppuosa jatkuu rauhallisilla hiekkateillä ja osin asfaltilla.

Kokonaisuus on helppo ja palkitseva.


**Hautomäen ja
Äyskosken
kierros**
↔ 46.2 km
▲ 250 m



QR-koodin takaa reittikuvaus Komoot.com:



**Hautomäki-
Äyskoski**



**Vesanto-
järvi**



Oinaskylä

Reittiluokitus: Sisu

Ajokokemus: Vimma

Vesantojärven ympäri VESANTO

Etsi Sydänmaapaalut ja koe vaihteleva maasto.

Alkumatka kulkee Vesantojärven ja peltomaisemissa helppoja asfaltti- ja hiekkateitä pitkin. Kuuslahden jälkeen reitti siirtyy kapeammille, rauhallisille maalais- teille. Loppupuolella korkeuserot kasvavat ja Vesämäen nousut tuovat mukavaa haastetta.

Reitti **sopii peruskuntoisille pyöräilijöille**, jotka arvostavat maisemien ja maaston vaihtelua. Matkan varrelta löytyy muutama Vesannon kahdestakymmenestäy- hdestä Sydänmaapaalusta.

Reittiluokitus: Sisu

Ajokokemus: Watti

Oinaskylän kierros VESANTO

Nauti erämaisesta hiljaisuudesta hiekkateitä polkien.

Reitti alkaa nousulla mustaherukkape- lojen halki Kulmakylälle, minkä jäl- keen maisema muuttuu rauhallisiksi sora- ja metsäteiksi.

Riivikonkylän jälkeen alusta vaihtelee enemmän, mutta ajo säilyy helppona. Oinaskylän jälkeen siirrytään selkeille metsäteille.

Tämä reitti tarjoaa **hiljaisuutta, erämaan tuntua ja sopivasti korkeuseroja** ilman teknistä vaativuutta.





Reittiluokitus: Into

Ajokokemus: Vauhti

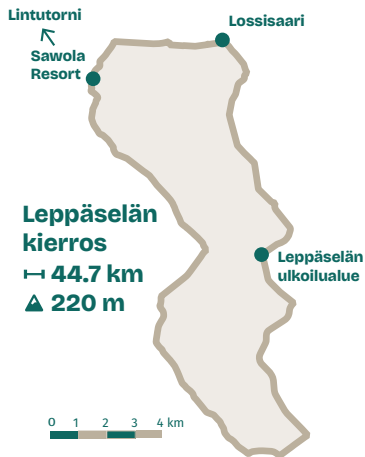
Leppäselän kierros

KEITELE

Pidä tauko Leppäselän ulkoilualueella tai vieraille Hetejärven lintutornilla.

Helppokulkuinen alku kevyenliikenteen-
väylillä johdattaa hyväpohjaisille sora-
teille. Leppäselän jälkeen maasto muutu-
tuu vaihtelevammaksi ja Kummunkylän
hiekkatiet tuovat ajoon lempeää kum-
puilua. Koutajärven rantamaisemissa
ajetaan tasaisia sorateita peltojen kes-
kellä maalaismaisemassa ennen paluuta
asfaltille.

Reitti on **teknisesti helppo, mutta tarjoaa
silti mukavaa vaihtelua.**



Reittiluokitus: Into

Ajokokemus: Vimma

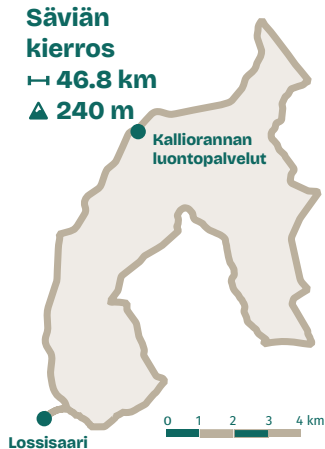
Säviän kierros

KEITELE


Pulahda järveen Lossisaaren uimarannalla tai nauti muista palveluista.

Reitin alku kulkee helppoa hiekkatietä ja
tasaisia metsäteitä soiden halki – täy-
dellistä rentoon rullailuun. Puolivälissä
näkyvät vaihtuvat maalaismaisemiin ja
lopussa mäkisemmät soratiet nostavat
sykettä hieman.


Reitti on **kokonaisuutena helppo-keski-
vaativa** ja tarjoaa miellyttävää pyöräilyä,
jonka jälkeen on mukava pulahtaa
uimaan Lossisaaren uimarannalla.



Reittikuvat
Komoot.com



Leppäselkä



Säviä

Reittiluokitus: Sisu

Ajokokemus: Watti

Pohjoisen kierros PIELAVESI

Koe Mäkien kylien nousut ja pidä tauko Eskelinkoskella.

Reitti alkaa kevyesti taajamassa ja siirtyy pian hyväkuntoisille sorateille.

Honkamäen ja Heinämäen nousut tarjoavat reitin selkeimmät haasteet, mutta vastapainoksi luvassa on runsaasti tasaista, rullaavaa ajoa maalaismaisemisissa. Loppuosalla reittiä lasketaan takaisin keskusta.

Keskivaativa reitti aktiiviselle gravel-pyöräilijälle.



Reittiluokitus: Rento

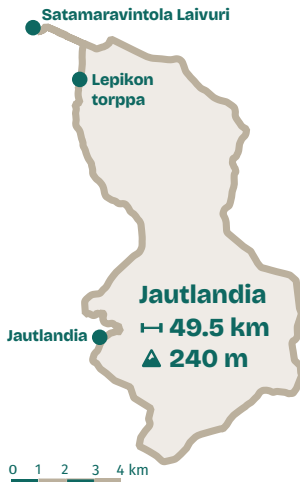
Ajokokemus: Vimma

Jautlandia PIELAVESI

Ratkaise Jautlandian geokätköjen arvoitukset!

Alun helppo asfalttiosuus lämmittää ennen Honkamäen nousua. Tämän jälkeen reitti siirtyy rauhallisille sorateille ja metsämaisemiin, joissa ajo on sujuvaa ja nautinnollista. Jautlandian jälkeen paluu kulkee vaihtelevia sorateita pitkin loivilla korkeuseroilla.

Keskivaativa reitti yhdistää seikkailun, maisemat ja pienen älyhaasteen.



Reittikuvaus
Komoot.com



Pohjoisen
kierros

Jautlandia

Reittiluokitus: Into


Ajokokemus: Vimma

VisitSavo-rengasreitti, 300 km

Jos kaipaat bikepacking-tyyppistä ajamista, VisitSavo-rengasreitti on oiva vaihtoehto. Rengasreitti kulkee kuuden savolaisen maaseutumaisen kunnan läpi ja yhdistää jokaisen kunnan omat gravel-reitit, tarjoten parhaita paloja jokaisesta kunnasta.

Majoitus-, ruokailu- ja käyntikohteita löydät osoitteesta:

www.visitsavo.fi



QR-koodin takana
reitikuvaus
Komoot.com:

VisitSavo.fi



Elinkeino-, liikenne- ja
ympäristökeskus



Euroopan unionin
osarahoittama

SAVOGROW
KEHITYSYHTIÖ

